

บทที่ 3

ผลการติดตามตรวจสอบผลกระทบสิ่งแวดล้อม

3.1 การปฏิบัติตามมาตรการติดตามตรวจสอบผลกระทบสิ่งแวดล้อม

โครงการ CONNER RATCHATHEWI ตั้งอยู่ถนนเพชรบุรี แขวงถนนเพชรบุรี เขตราชเทวี กรุงเทพมหานคร เป็นอาคารอยู่อาศัยรวม (อาคารชุด) สูง 38 ชั้น และชั้นใต้ดิน 3 ชั้น จำนวน 1 อาคาร ความสูงของอาคาร 169.95 เมตร (ความสูงวัดถึงส่วนที่สูงที่สุดของอาคาร) จำนวนห้องชุดพักอาศัย 294 ห้อง ที่จอดรถยนต์ จำนวน 232 คัน และที่จอดรถจักรยานยนต์ จำนวน 6 คัน ตั้งอยู่บนโฉนดที่ดิน จำนวน 1 แปลง พื้นที่ทั้งหมด 1-3-28.4 ไร่ โดยเจ้าของโครงการได้เล็งเห็นศักยภาพของพื้นที่บริเวณโครงการ จึงมีความประสงค์ที่จะดำเนินโครงการให้เป็นที่อยู่อาศัยที่มีคุณภาพ เพื่อตอบสนองความต้องการของผู้อยู่อาศัย ในด้านการคมนาคมที่สะดวกสบาย รวมถึงมีแหล่งซื้อขายสินค้าและบริการที่อยู่ใกล้เคียงที่สามารถตอบสนองการใช้ชีวิตประจำวันได้เป็นอย่างดี ด้านสิ่งแวดล้อม โครงการ CONNER RATCHATHEWI ได้มีการตรวจสอบด้านผลกระทบสิ่งแวดล้อมตามเงื่อนไขที่เสนอไว้ ในรายงานการประเมินผลกระทบสิ่งแวดล้อม (EIA) ซึ่งได้รับความเห็นชอบจากสำนักงานนโยบายและแผนทรัพยากรธรรมชาติและสิ่งแวดล้อม ตามหนังสือเห็นชอบเลขที่ ทส 1010.5/9129 ลงวันที่ 2 กรกฎาคม พ.ศ. 2562 ทั้งนี้ตามหนังสือฉบับดังกล่าวได้กำหนดให้ทางโครงการดำเนินการจัดทำรายงานการปฏิบัติตามมาตรการป้องกันและแก้ไขผลกระทบสิ่งแวดล้อมและมาตรการติดตามตรวจสอบผลกระทบสิ่งแวดล้อม เสนอต่อ สผ. และหน่วยงานที่เกี่ยวข้องเพื่อพิจารณาทุก 6 เดือน

สำหรับรายงานการปฏิบัติตามมาตรการติดตามตรวจสอบผลกระทบสิ่งแวดล้อมของโครงการฉบับนี้ เป็นการรายงานผลการดำเนินการตามมาตรการติดตามตรวจสอบผลกระทบสิ่งแวดล้อมของโครงการซึ่งทำการตรวจวัดระหว่างเดือนกรกฎาคม - ธันวาคม พ.ศ. 2565 รายละเอียดดังต่อไปนี้

3.2 วัตถุประสงค์

เพื่อตรวจสอบการทำงานของระบบสาธารณูปโภค ระบบการสนับสนุน และวิเคราะห์ผลกระทบสิ่งแวดล้อมประเมินผลและจัดทำรายการติดตามตรวจสอบผลกระทบสิ่งแวดล้อมเสนอต่อสำนักงานนโยบายและแผนทรัพยากรธรรมชาติและสิ่งแวดล้อม และหน่วยงานที่เกี่ยวข้องรับทราบถึงสถานการณ์คุณภาพสิ่งแวดล้อมของโครงการ CONNER RATCHATHEWI

3.3 ขอบเขตการติดตามตรวจสอบผลกระทบสิ่งแวดล้อม

ทางโครงการมีแผนการติดตามตรวจสอบผลกระทบสิ่งแวดล้อม ระหว่างเดือนกรกฎาคม - ธันวาคม พ.ศ. 2565 ซึ่งประกอบด้วย การตรวจติดตามสภาพภูมิประเทศ การเกิดแผ่นดินไหว สภาพภูมิอากาศและคุณภาพอากาศ คุณภาพน้ำเสียก่อนเข้า-ออกจากระบบบำบัดน้ำเสีย การใช้น้ำ การระบายน้ำ การจัดการมูลฝอย ระบบไฟฟ้า การอนุรักษ์พลังงาน การป้องกันอัคคีภัย ระบบระบายอากาศและระบบปรับอากาศ การคมนาคม ทัศนียภาพ สภาพ

เศรษฐกิจและสังคม การมีส่วนร่วมของประชาชน การสาธารณสุข อาชีวอนามัยและความปลอดภัย การบดบังทัศนทางลมและแสงแดด และการบดบังคลื่นสัญญาณวิทยุ/โทรทัศน์

3.4 ผลการปฏิบัติตามมาตรการติดตามตรวจสอบผลกระทบสิ่งแวดล้อม

มาตรการติดตามตรวจสอบผลกระทบสิ่งแวดล้อมโครงการ CONNER RATCHATHEWI ประกอบไปด้วย การติดตามสภาพภูมิประเทศ การเกิดแผ่นดินไหว สภาพภูมิอากาศและคุณภาพอากาศ คุณภาพน้ำเสียก่อนเข้า-ออกจากระบบบำบัดน้ำเสีย การใช้น้ำ การระบายน้ำ การจัดการมูลฝอย ระบบไฟฟ้า การอนุรักษ์พลังงาน การป้องกันอัคคีภัย ระบบระบายอากาศและระบบปรับอากาศ การคมนาคม ทัศนียภาพ สภาพเศรษฐกิจและสังคม การมีส่วนร่วมของประชาชน การสาธารณสุข อาชีวอนามัยและความปลอดภัย การบดบังทัศนทางลมและแสงแดด และการบดบังคลื่นสัญญาณวิทยุ/โทรทัศน์ ทั้งนี้ ตามหนังสือเห็นชอบรายงานวิเคราะห์ผลกระทบสิ่งแวดล้อมได้กำหนดให้มีการตรวจสอบและทบทวนการปฏิบัติตามมาตรการฯ เป็นประจำทุก 6 เดือน

ดังนั้น เพื่อเป็นการปฏิบัติตามข้อกำหนด โครงการจึงกำหนดให้มีการจัดทำรายงานผลการปฏิบัติตามมาตรการป้องกันและแก้ไขผลกระทบสิ่งแวดล้อมและมาตรการติดตามตรวจสอบผลกระทบสิ่งแวดล้อม ฉบับนี้ขึ้น เพื่อเป็นารายงานผลการปฏิบัติระหว่างเดือนกรกฎาคม - ธันวาคม พ.ศ. 2565 โดยมีรายละเอียดดังต่อไปนี้ (ตารางที่ 3.4-1)

ตารางที่ 3.4-1 สรุปผลมาตรการติดตามตรวจสอบผลกระทบสิ่งแวดล้อม โครงการ CONNER RATCHATHEWI (ระยะดำเนินการ)

องค์ประกอบทางสิ่งแวดล้อม	พารามิเตอร์	สถานีตรวจวัด	ผลการปฏิบัติและรายละเอียดการปฏิบัติตามมาตรการ ✓ = ปฏิบัติ X = ไม่ได้ปฏิบัติ ○ = ปฏิบัติไม่ได้ ● = ปฏิบัติได้แต่ไม่มีประสิทธิภาพ ● = ยังไม่ถึงเวลาปฏิบัติ		เอกสารอ้างอิง	ปัญหา/อุปสรรค/แนวทางแก้ไข
1. สภาพภูมิประเทศ	<u>พารามิเตอร์</u> - ความเสียหายของไม้ยืนต้น ไม้พุ่มและหญ้าคลุมดิน <u>ความถี่</u> - เดือนละ 1 ครั้ง ตลอดระยะดำเนินโครงการ	- พื้นที่สีเขียวภายในโครงการ	✓	- โครงการมีการจัดจ้างบริษัทเอกชนให้ดูแลพื้นที่สีเขียวภายในโครงการสมบูรณ์อยู่เสมอ หากพบว่าการตายจะดำเนินการปลูกทดแทนทันที	ภาพที่ 2.2-2	-
	<u>พารามิเตอร์</u> - สภาพความเรียบร้อยของพื้นที่โครงการ <u>ความถี่</u> - ปีละ 2 ครั้ง หรือทุกๆ 6 เดือน ตลอดระยะเวลาดำเนินโครงการ	- พื้นที่โครงการ	✓	- โครงการจัดให้มีเจ้าหน้าที่ดูแลความสะอาดและความเรียบร้อยภายในพื้นที่โครงการทุกวัน	ภาพที่ 2.2-14	-
2.การเกิดแผ่นดินไหว	<u>พารามิเตอร์</u> - อาคารโครงการ <u>ความถี่</u> - ปีละ 1 ครั้ง ตลอดระยะดำเนินโครงการ	- พื้นที่โครงการ	✓	- โครงการมีการตรวจสอบอาคารโครงการ ปีละ 1 ครั้ง ตลอดระยะดำเนินโครงการ	-	-

ตารางที่ 3.4-1 สรุปผลมาตรการติดตามตรวจสอบผลกระทบสิ่งแวดล้อม โครงการ CONNER RATCHATHEWI (ระยะดำเนินการ) (ต่อ)

องค์ประกอบทางสิ่งแวดล้อม	พารามิเตอร์	สถานีตรวจวัด	ผลการปฏิบัติและรายละเอียดการปฏิบัติตามมาตรการฯ ✓ = ปฏิบัติ X = ไม่ได้ปฏิบัติ ○ = ปฏิบัติไม่ได้ ● = ปฏิบัติได้แต่ไม่มีประสิทธิภาพ ● = ยังไม่ถึงเวลาปฏิบัติ		เอกสารอ้างอิง	ปัญหา/อุปสรรค/แนวทางแก้ไข
3. สภาพภูมิอากาศและคุณภาพอากาศ	<u>พารามิเตอร์</u> - ความเสียหายของไม้ยืนต้นไม้พุ่มและหญ้าคลุมดิน <u>ความถี่</u> - ทุกวัน	- พื้นที่สีเขียวภายในโครงการ	✓	- โครงการมีการจัดจ้างบริษัทเอกชนให้ดูแลพื้นที่สีเขียวภายในโครงการสมบูรณ์อยู่เสมอ หากพบว่าการตายจะดำเนินการปลูกทดแทนทันที	ภาพที่ 2.2-2	-
	<u>พารามิเตอร์</u> - สภาพความเรียบร้อยของพื้นที่โครงการ <u>ความถี่</u> - เดือนละ 1 ครั้ง ตลอดระยะดำเนินการ	- พื้นที่โครงการ	✓	- โครงการจัดให้มีเจ้าหน้าที่ดูแลความสะอาดและความเรียบร้อยภายในพื้นที่โครงการทุกวัน	ภาพที่ 2.2-14	-
4. คุณภาพน้ำเสียก่อนเข้า-ออกจากระบบบำบัดน้ำเสีย	<u>พารามิเตอร์</u> - pH - BOD - Suspended Solids - Settleable Solids - Total Dissolved Solids - Sulfide	ระบบบำบัดน้ำเสียประจำอาคารของโครงการ ได้แก่ - ก่อนเข้าระบบบำบัดน้ำเสีย จุด A : Equalization Tank - หลังผ่านการบำบัดน้ำเสีย จุด B : Effluent Tank	✓	- โครงการได้มีการเก็บตัวอย่างน้ำก่อนเข้าระบบบำบัดน้ำเสีย และน้ำหลังผ่านการบำบัดน้ำเสีย เพื่อนำไปตรวจวิเคราะห์ โดยมีพารามิเตอร์เป็นไปตามที่กำหนด ทำการเก็บตัวอย่างและวิเคราะห์ เดือนละ 1 ครั้ง โดยเริ่มตั้งแต่วันที่ 1 กันยายน - ธันวาคม 2565 แสดงผลการวิเคราะห์ดังตารางที่ 3.5-2	เอกสารแนบ 4	-

ตารางที่ 3.4-1 สรุปผลมาตรการติดตามตรวจสอบผลกระทบสิ่งแวดล้อม โครงการ CONNER RATCHATHEWI (ระยะดำเนินการ) (ต่อ)

องค์ประกอบทางสิ่งแวดล้อม	พารามิเตอร์	สถานีตรวจวัด	ผลการปฏิบัติและรายละเอียดการปฏิบัติตามมาตรการฯ ✓ = ปฏิบัติ X = ไม่ได้ปฏิบัติ ○ = ปฏิบัติไม่ได้ ● = ปฏิบัติได้แต่ไม่มีประสิทธิภาพ ● = ยังไม่ถึงเวลาปฏิบัติ		เอกสารอ้างอิง	ปัญหา/อุปสรรค/แนวทางแก้ไข
	- Nitrogen ในรูป TKN - Fat Oil and Grease - Total Coliform Bacteria <u>ความถี่</u> - เดือนละ 1 ครั้ง ตลอดระยะดำเนินการ					
5. การใช้น้ำ	<u>พารามิเตอร์</u> - การแตก/รั่วซึม/ขำรุด <u>ความถี่</u> - เดือนละ 1 ครั้ง ตลอดระยะดำเนินการ	- ระบบจ่ายน้ำ และเส้นท่อประปาภายในโครงการ	✓	- โครงการจัดให้มีเจ้าหน้าที่ของโครงการทำการตรวจสอบระบบจ่ายน้ำ และเส้นท่อประปาภายในโครงการว่ามี การแตก รั่วซึม หรือขำรุด เป็นประจำทุกวัน หากพบว่ามี การแตก รั่วซึม หรือขำรุด จะดำเนินการซ่อมแซมหรือเปลี่ยนใหม่ทันที	เอกสารแนบ 3	-
6. การระบายน้ำ	<u>พารามิเตอร์</u> - สิ่งอุดตัน/กีดขวางทางไหลของน้ำ <u>ความถี่</u> - เดือนละ 1 ครั้ง ตลอดระยะดำเนินการ	- ท่อระบายน้ำภายในโครงการ - บ่อพักดักขยะด้านหน้าโครงการ	✓	- ปัจจุบันโครงการเพิ่งเปิดดำเนินการและยังอยู่ในช่วงการดูแลของผู้รับเหมา จึงยังไม่มี การขุดลอกเศษตะกอนในท่อระบายน้ำในพื้นที่โครงการ ทั้งนี้ ทางนิติบุคคลอาคารชุดได้เตรียมแผนการขุดลอกเศษตะกอนในท่อระบายน้ำ ปีละ 2 ครั้ง หลังจากที่ได้รับมอบงานจากผู้รับเหมา	ภาพที่ 2.2-7	-

ตารางที่ 3.4-1 สรุปผลมาตรการติดตามตรวจสอบผลกระทบสิ่งแวดล้อม โครงการ CONNER RATCHATHEWI (ระยะดำเนินการ) (ต่อ)

องค์ประกอบทางสิ่งแวดล้อม	พารามิเตอร์	สถานีตรวจวัด	ผลการปฏิบัติและรายละเอียดการปฏิบัติตามมาตรการ ✓ = ปฏิบัติ X = ไม่ได้ปฏิบัติ ○ = ปฏิบัติไม่ได้ ● = ปฏิบัติได้แต่ไม่มีประสิทธิภาพ ●● = ยังไม่ถึงเวลาปฏิบัติ	เอกสารอ้างอิง	ปัญหา/อุปสรรค/แนวทางแก้ไข
7. การจัดการมูลฝอย	<u>พารามิเตอร์</u> - การตรวจวัดของถังรองรับมูลฝอย - ปริมาณมูลฝอยตกค้าง <u>ความถี่</u> - ทุกวัน ตลอดระยะดำเนินการ	- ถังรองรับมูลฝอยภายในโครงการ - ห้องพักขยะภายในอาคารและห้องพักมูลฝอยรวม	✓ - โครงการจัดให้มีเจ้าหน้าที่ทำการตรวจสอบห้องพักมูลฝอยประจำชั้นและห้องพักมูลฝอยรวม ไม่ให้มีมูลฝอยตกค้างเป็นประจำทุกวัน และตรวจสอบถังรองรับมูลฝอยอยู่เสมอ หากพบว่าการตรวจวัดของถังรองรับมูลฝอย จะดำเนินการเปลี่ยนใหม่ทันที	ภาพที่ 2.2-6	-
8. ระบบไฟฟ้า	<u>พารามิเตอร์</u> - การชำรุดของไฟฟ้าส่องสว่าง <u>ความถี่</u> - เดือนละ 1 ครั้ง ตลอดระยะดำเนินการโครงการ	- ตรวจสอบการทำงานของระบบไฟฟ้าส่องสว่างในโครงการ หากพบว่าชำรุดให้รีบแก้ไขซ่อมแซมให้เรียบร้อย	✓ - โครงการจัดให้มีเจ้าหน้าที่คอยตรวจสอบการทำงานของระบบไฟฟ้าส่องสว่างในโครงการอย่างสม่ำเสมอ หากพบว่าชำรุดให้รีบแก้ไขซ่อมแซมให้เรียบร้อย	ภาพที่ 2.2-9	-
	<u>พารามิเตอร์</u> - ตัวถังหม้อแปลงไฟฟ้าการรั่วซึมรอบนอกของหม้อแปลงไฟฟ้า <u>ความถี่</u> - ปีละ 1 ครั้ง ตลอดระยะดำเนินการโครงการ	- ตรวจสอบหม้อแปลงไฟฟ้า	✓ - โครงการจัดให้มีเจ้าหน้าที่คอยตรวจสอบดูแลหม้อแปลงให้ทำงานได้อย่างมีประสิทธิภาพอยู่เสมอ พร้อมทั้งติดป้ายเตือนอันตรายบริเวณดังกล่าวอย่างชัดเจน กรณีมีสิ่งผิดปกติกับหม้อแปลงไฟฟ้าทางโครงการจะประสานกับการไฟฟ้านครหลวงเพื่อเข้ามาแก้ไขทันที	ภาพที่ 2.2-9	-

ตารางที่ 3.4-1 สรุปผลมาตรการติดตามตรวจสอบผลกระทบสิ่งแวดล้อม โครงการ CONNER RATCHATHEWI (ระยะดำเนินการ) (ต่อ)

องค์ประกอบทางสิ่งแวดล้อม	พารามิเตอร์	สถานีตรวจวัด	ผลการปฏิบัติและรายละเอียดการปฏิบัติตามมาตรการ ✓ = ปฏิบัติ X = ไม่ได้ปฏิบัติ ○ = ปฏิบัติไม่ได้ ● = ปฏิบัติได้แต่ไม่มีประสิทธิภาพ ●● = ยังไม่ถึงเวลาปฏิบัติ	เอกสารอ้างอิง	ปัญหา/อุปสรรค/แนวทางแก้ไข
9. การอนุรักษ์พลังงาน	<u>พารามิเตอร์</u> - เครื่องหมายแสดงประสิทธิภาพการประหยัดพลังงาน - อายุการใช้งานของอุปกรณ์ไฟฟ้า <u>ความถี่</u> - ตรวจสอบหม้อแปลงไฟฟ้า	- ระบบไฟฟ้าส่องสว่างส่วนกลาง - ระบบปรับอากาศส่วนกลาง - เครื่องจักร อุปกรณ์ต่างๆ เช่น ลิฟต์ และเครื่องสูบน้ำ เป็นต้น	✓ - โครงการจัดให้มีเจ้าหน้าที่ตรวจสอบระบบไฟฟ้าส่องสว่างส่วนกลาง ระบบปรับอากาศส่วนกลาง และเครื่องจักรต่างๆ ให้สามารถใช้งานได้อย่างมีประสิทธิภาพอยู่เสมอ	ภาพที่ 2.2-9	-
10. การป้องกันอัคคีภัย	<u>พารามิเตอร์</u> - สภาพความพร้อมใช้งานของอุปกรณ์ <u>ความถี่</u> - เดือนละ 1 ครั้ง ตลอดระยะดำเนินโครงการ หรือตามความเหมาะสมที่ระบุในคู่มือการใช้งาน	- อุปกรณ์ป้องกันอัคคีภัยและระบบสัญญาณเตือนอัคคีภัยของโครงการ	✓ - โครงการจัดให้มีเจ้าหน้าที่ของโครงการตรวจสอบระบบป้องกันและเตือนอัคคีภัย เดือนละ 1 ครั้ง ให้สามารถใช้งานได้อยู่เสมอ หากพบว่าการเสียหายหรือใช้การไม่ได้ให้รีบดำเนินการแก้ไขทันที	ภาพที่ 2.2-8 เอกสารแนบ 3	-
	<u>พารามิเตอร์</u> - สิ่งกีดขวางการหนีไฟ <u>ความถี่</u> - เดือนละ 1 ครั้ง ตลอดระยะดำเนินโครงการ	- บันไดหนีไฟ เส้นทางในการหนีไฟ และจุดรวมพล	✓ - โครงการจัดให้มีเจ้าหน้าที่คอยตรวจสอบบันไดหนีไฟไม่ให้มีสิ่งกีดขวางอยู่เสมอ	ภาพที่ 2.2-8	-

ตารางที่ 3.4-1 สรุปผลมาตรการติดตามตรวจสอบผลกระทบสิ่งแวดล้อม โครงการ CONNER RATCHATHEWI (ระยะดำเนินการ) (ต่อ)

องค์ประกอบทางสิ่งแวดล้อม	พารามิเตอร์	สถานีตรวจวัด	ผลการปฏิบัติและรายละเอียดการปฏิบัติตามมาตรการ ✓ = ปฏิบัติ X = ไม่ได้ปฏิบัติ ○ = ปฏิบัติไม่ได้ ● = ปฏิบัติได้แต่ไม่มีประสิทธิภาพ ● = ยังไม่ถึงเวลาปฏิบัติ		เอกสารอ้างอิง	ปัญหา/อุปสรรค/แนวทางแก้ไข
10. การป้องกันอัคคีภัย (ต่อ)	<u>พารามิเตอร์</u> - มีแบตเตอรี่สำรองอยู่ตลอดเวลาและมีสภาพพร้อมใช้งาน <u>ความถี่</u> - เดือนละ 1 ครั้ง ตลอดระยะดำเนินการ	- ระบบจ่ายไฟฟ้าสำรอง	✓	- โครงการจัดให้เจ้าหน้าที่ตรวจสอบระบบจ่ายไฟฟ้าสำรองอยู่เสมอ และมีการทดสอบเดินระบบสับคัทลัะ 1 ครั้ง	ภาพที่ 2.2-9	-
	<u>พารามิเตอร์</u> - จัดอบรมให้ความรู้ - การซักซ้อมอพยพหนีไฟ <u>ความถี่</u> - ปีละ 1 ครั้ง ตลอดระยะดำเนินการ	- เจ้าหน้าที่และผู้พักอาศัยภายในโครงการ	●	- เนื่องจากโครงการเพิ่งเปิดดำเนินการกลางปี พ.ศ. 2565 จึงยังไม่มีแผนในการอบรมความรู้เบื้องต้นเกี่ยวกับการป้องกันอัคคีภัยและซ้อมดับเพลิงในปีดังกล่าว แต่ทางโครงการได้เตรียมแผนที่จะดำเนินการในปี พ.ศ. 2566	-	ตารางที่ 4.1-3
11. ระบบระบายอากาศและระบบปรับอากาศ	<u>พารามิเตอร์</u> - ไม่มีวัตถุและสิ่งกีดขวาง <u>ความถี่</u> - เดือนละ 1 ครั้ง ตลอดระยะดำเนินการ	- ช่องระบายอากาศตามธรรมชาติ เช่น หน้าต่างและประตู	✓	- โครงการจัดให้มีเจ้าหน้าที่คอยตรวจสอบช่องระบายอากาศไม่ให้มีสิ่งกีดขวางอยู่เสมอ	ภาพที่ 2.2-11	-

ตารางที่ 3.4-1 สรุปผลมาตรการติดตามตรวจสอบผลกระทบสิ่งแวดล้อม โครงการ CONNER RATCHATHEWI (ระยะดำเนินการ) (ต่อ)

องค์ประกอบทางสิ่งแวดล้อม	พารามิเตอร์	สถานีตรวจวัด	ผลการปฏิบัติและรายละเอียดการปฏิบัติตามมาตรการ ✓ = ปฏิบัติ X = ไม่ได้ปฏิบัติ ○ = ปฏิบัติไม่ได้ ● = ปฏิบัติได้แต่ไม่มีประสิทธิภาพ ● = ยังไม่ถึงเวลาปฏิบัติ		เอกสารอ้างอิง	ปัญหา/อุปสรรค/แนวทางแก้ไข
11. ระบบระบายอากาศและระบบปรับอากาศ (ต่อ)	<u>พารามิเตอร์</u> - สภาพพร้อมใช้งาน <u>ความถี่</u> - เดือนละ 1 ครั้ง ตลอดระยะดำเนินการ	- พัฒนาระบายอากาศ	✓	- โครงการจัดให้มีเจ้าหน้าที่คอยตรวจสอบพัดลมระบายอากาศ เดือนละ 1 ครั้ง ให้มีสภาพพร้อมใช้งานอยู่เสมอ	ภาพที่ 2.2-11	-
	<u>พารามิเตอร์</u> - ความเสียหายของไม้ยืนต้นไม้พุ่มและหญ้าคลุมดิน <u>ความถี่</u> - ทุกวัน ตลอดระยะเวลาดำเนินการ	- พื้นที่ สีเขียวภายในโครงการ	✓	- โครงการมีการจัดจ้างบริษัทเอกชนให้ดูแลพื้นที่สีเขียวภายในโครงการสมบูรณอยู่เสมอ หากพบว่าการตายจะดำเนินการปลูกทดแทนทันที	ภาพที่ 2.2-2	-
12. การคมนาคม	<u>พารามิเตอร์</u> - สภาพการมองเห็นชัดเจนไม่ลบเลือนไม่ขรุขระ <u>ความถี่</u> - เดือนละ 1 ครั้ง ตลอดระยะเวลาดำเนินการ	- บ้ายเครื่องหมายจราจร สัญญาณจราจร และลูกศรแสดงทิศทางการเดินรถภายในโครงการ	✓	- โครงการจัดให้มีเจ้าหน้าที่ของโครงการทำการตรวจสอบป้ายจราจร สัญญาณจราจร และลูกศรแสดงทิศทางการเดินรถภายในโครงการให้มีสภาพการมองเห็นชัดเจนไม่ลบเลือนหรือขรุขระข้อยู่อยู่เสมอ	-	-

ตารางที่ 3.4-1 สรุปผลมาตรการติดตามตรวจสอบผลกระทบสิ่งแวดล้อม โครงการ CONNER RATCHATHEWI (ระยะดำเนินการ) (ต่อ)

องค์ประกอบทางสิ่งแวดล้อม	พารามิเตอร์	สถานีตรวจวัด	ผลการปฏิบัติและรายละเอียดการปฏิบัติตามมาตรการ ✓ = ปฏิบัติ X = ไม่ได้ปฏิบัติ ○ = ปฏิบัติไม่ได้ ● = ปฏิบัติได้แต่ไม่มีประสิทธิภาพ ● = ยังไม่ถึงเวลาปฏิบัติ		เอกสารอ้างอิง	ปัญหา/อุปสรรค/แนวทางแก้ไข
12. การคมนาคม (ต่อ)	<u>พารามิเตอร์</u> - สภาพคล่องตัวในการเดินทางเข้า-ออกโครงการ <u>ความถี่</u> - ทุกวันตลอดระยะเวลาดำเนินโครงการ	- ถนนภายในโครงการและทางเข้า-ออกโครงการ	✓	- โครงการจัดให้มีเจ้าหน้าที่รักษาความปลอดภัยบริเวณทางเข้า-ออกโครงการ คอยอำนวยความสะดวกบริเวณถนนภายในโครงการ และทางเข้า-ออก เพื่อให้มีสภาพคล่องตัว ตลอด 24 ชั่วโมง	ภาพที่ 2.2-3	-
13. ทัศนียภาพ	<u>พารามิเตอร์</u> - ความเสียหายของไม้ยืนต้น ไม้พุ่มและหญ้าคลุมดิน <u>ความถี่</u> - ทุกวันตลอดระยะเวลาดำเนินโครงการ	- พื้นที่สีเขียวภายในโครงการ	✓	- โครงการมีการจัดจ้างบริษัทเอกชนให้ดูแลพื้นที่สีเขียวภายในโครงการสมบูรณ์อยู่เสมอ หากพบว่าการตายจะดำเนินการปลูกทดแทนทันที	ภาพที่ 2.2-2	-
	<u>พารามิเตอร์</u> - สภาพความเรียบร้อยของพื้นที่โครงการ <u>ความถี่</u> - ทุกวันตลอดระยะเวลาดำเนินโครงการ	- พื้นที่โครงการ	✓	- โครงการจัดให้มีเจ้าหน้าที่ดูแลความสะอาดและความเรียบร้อยภายในพื้นที่โครงการทุกวัน	ภาพที่ 2.2-14	-

ตารางที่ 3.4-1 สรุปผลมาตรการติดตามตรวจสอบผลกระทบสิ่งแวดล้อม โครงการ CONNER RATCHATHEWI (ระยะดำเนินการ) (ต่อ)

องค์ประกอบทางสิ่งแวดล้อม	พารามิเตอร์	สถานีตรวจวัด	ผลการปฏิบัติและรายละเอียดการปฏิบัติตามมาตรการฯ ✓ = ปฏิบัติ X = ไม่ได้ปฏิบัติ ○ = ปฏิบัติไม่ได้ ● = ปฏิบัติได้แต่ไม่มีประสิทธิภาพ ● = ยังไม่ถึงเวลาปฏิบัติ	เอกสารอ้างอิง	ปัญหา/อุปสรรค/แนวทางแก้ไข
14. สภาพเศรษฐกิจและสังคม	<u>พารามิเตอร์</u> - กรณีที่มีการเปลี่ยนแปลงภายหลังดำเนินการให้ทำการสำรวจสภาพเศรษฐกิจสังคมและความคิดเห็นของประชาชน ผู้นำชุมชน สถานประกอบการและหน่วยงานที่เกี่ยวข้องทุกครั้ง ทั้งในแง่ภาวะการเปลี่ยนแปลง ปัญหาและความเดือดร้อน ตลอดจนความต้องการรวมทั้งผลกระทบจากโครงการในพื้นที่บริเวณบ้าน/อาคารในระยะประชิดบ้าน/อาคารในพื้นที่โดยรอบและพื้นที่อ่อนไหวและพื้นที่สำคัญต่างๆ ในรัศมีระยะ 1 กิโลเมตร ก่อนที่มีการเปลี่ยนแปลงโครงการตลอดระยะเวลาเปิดดำเนินการ โดย	- บริเวณบ้าน/อาคารระยะประชิดบ้าน/อาคารในพื้นที่โดยรอบและพื้นที่อ่อนไหวและพื้นที่สำคัญต่างๆ ในรัศมีระยะ 1 กิโลเมตร	✓ - ปัจจุบันโครงการยังไม่มีมีการเปลี่ยนแปลงรายละเอียดโครงการ หากมีการเปลี่ยนแปลงรายละเอียดโครงการในอนาคตทางโครงการจะดำเนินการศึกษา สำรวจสภาพเศรษฐกิจและสังคม รวมทั้งดำเนินการมีส่วนร่วมของประชาชนก่อนทุกครั้งที่มีการเปลี่ยนแปลงโครงการตามหลักวิชาการและหลักสถิติ พร้อมทั้งการแสดงผลภาพตำแหน่งการสำรวจ	-	-

ตารางที่ 3.4-1 สรุปผลมาตรการติดตามตรวจสอบผลกระทบสิ่งแวดล้อม โครงการ CONNER RATCHATHEWI (ระยะดำเนินการ) (ต่อ)

องค์ประกอบทางสิ่งแวดล้อม	พารามิเตอร์	สถานีตรวจวัด	ผลการปฏิบัติและรายละเอียดการปฏิบัติตามมาตรการฯ ✓ = ปฏิบัติ X = ไม่ได้ปฏิบัติ ○ = ปฏิบัติไม่ได้ ● = ปฏิบัติได้แต่ไม่มีประสิทธิภาพ ● = ยังไม่ถึงเวลาปฏิบัติ		เอกสารอ้างอิง	ปัญหา/อุปสรรค/แนวทางแก้ไข
14. สภาพเศรษฐกิจและสังคม (ต่อ)	วิธีการและสุ่มตัวอย่างตามหลักวิชาการและหลักสถิติ พร้อมทั้งแสดงภาพตำแหน่งการสำรวจ <u>ความถี่</u> - ตลอดระยะเวลาเปิดดำเนินการ					
15. การมีส่วนร่วมของประชาชน	<u>พารามิเตอร์</u> - กรณีมีการเปลี่ยนแปลงภายหลังเปิดดำเนินการ จะต้องดำเนินการมีส่วนร่วมของประชาชนทุกครั้งให้ครอบคลุมทุกกลุ่มผู้ที่มีส่วนได้เสียจากโครงการในพื้นที่โครงการ พื้นที่บริเวณบ้าน/อาคารระยะประชิดบ้าน/อาคารในพื้นที่โดยรอบ และพื้นที่อ่อนไหวและพื้นที่สำคัญต่างๆ ก่อนที่มีการเปลี่ยนแปลงโครงการตลอดระยะเวลาเปิดดำเนินการ โดยวิธีการให้เป็นไปตามแนวทางของ	- ผู้มีส่วนได้เสียจากโครงการในพื้นที่โครงการ พื้นที่บริเวณบ้าน/อาคารระยะประชิดบ้าน/อาคารในพื้นที่โดยรอบ และพื้นที่อ่อนไหวและพื้นที่สำคัญต่างๆ	✓	- ปัจจุบันโครงการยังไม่มีเปลี่ยนแปลงรายละเอียดโครงการ หากมีการเปลี่ยนแปลงรายละเอียดโครงการในอนาคตทางโครงการจะดำเนินการศึกษา สำนวณสภาพเศรษฐกิจและสังคม รวมทั้งดำเนินการมีส่วนร่วมของประชาชนก่อนทุกครั้งที่มีการเปลี่ยนแปลงโครงการตามหลักวิชาการและหลักสถิติ พร้อมทั้งการแสดงผลภาพตำแหน่งการสำรวจ	-	-

ตารางที่ 3.4-1 สรุปผลมาตรการติดตามตรวจสอบผลกระทบสิ่งแวดล้อม โครงการ CONNER RATCHATHEWI (ระยะดำเนินการ) (ต่อ)

องค์ประกอบทางสิ่งแวดล้อม	พารามิเตอร์	สถานีตรวจวัด	ผลการปฏิบัติและรายละเอียดการปฏิบัติตามมาตรการ ✓ = ปฏิบัติ X = ไม่ได้ปฏิบัติ ○ = ปฏิบัติไม่ได้ ● = ปฏิบัติได้แต่ไม่มีประสิทธิภาพ ● = ยังไม่ถึงเวลาปฏิบัติ		เอกสารอ้างอิง	ปัญหา/อุปสรรค/แนวทางแก้ไข
15. การมีส่วนร่วมของประชาชน (ต่อ)	สำนักงานนโยบายและแผน ธรรมชาติและสิ่งแวดล้อม (สผ.) และตามหลักวิชาการ <u>ความถี่</u> - ตลอดระยะเวลาเปิดดำเนินการ					
16. การสาธารณสุข	<u>พารามิเตอร์</u> - เบอร์ติดต่อสถานพยาบาล ใกล้เคียง ติดประกาศไว้บริเวณ โรงลิฟต์ <u>ความถี่</u> - ตลอดระยะเวลาเปิดดำเนินการ	- บริเวณโรงลิฟต์	✓	- โครงการมีการประชาสัมพันธ์เบอร์ติดต่อสถานพยาบาล และเบอร์สถานที่อื่นๆ กรณีเกิดเหตุฉุกเฉินไว้ใน แอปพลิเคชัน LIVING PLUS APPLICATION ซึ่งผู้พัก อาศัยของโครงการสามารถเข้าถึงข้อมูลดังกล่าวได้	ภาพที่ 2.2-12	-
17. อาชีวอนามัยและความปลอดภัย	<u>พารามิเตอร์</u> - ติดป้ายเตือนให้ระวังบริเวณที่ ทำการปรับปรุง/ซ่อมแซม - ไม่มีสิ่งกีดขวาง <u>ความถี่</u> - ทุกวันตลอดระยะเวลาเปิด ดำเนินโครงการ	- พื้นที่โครงการกรณีภายใน โครงการมีการปรับปรุง ซ่อมแซม เช่น ทาสีภายนอก ราวกันตก การซ่อมแซม บำรุงผิวการจราจร การขุด ลอกท่อระบายน้ำ เป็นต้น	✓	- กรณีที่มีการซ่อมแซม หรือปรับปรุงพื้นที่โครงการ ทาง โครงการจะดำเนินการติดป้ายเตือนให้ระวังบริเวณที่ ทำการปรับปรุง/ซ่อมแซมทุกครั้ง และจะคอยตรวจสอบไม่ให้ มีสิ่งของวางกีดขวางพื้นที่ดังกล่าว	-	-

ตารางที่ 3.4-1 สรุปผลมาตรการติดตามตรวจสอบผลกระทบสิ่งแวดล้อม โครงการ CONNER RATCHATHEWI (ระยะดำเนินการ) (ต่อ)

องค์ประกอบทางสิ่งแวดล้อม	พารามิเตอร์	สถานีตรวจวัด	ผลการปฏิบัติและรายละเอียดการปฏิบัติตามมาตรการ ✓ = ปฏิบัติ X = ไม่ได้ปฏิบัติ ○ = ปฏิบัติไม่ได้ ● = ปฏิบัติได้แต่ไม่มีประสิทธิภาพ ● = ยังไม่ถึงเวลาปฏิบัติ	เอกสารอ้างอิง	ปัญหา/อุปสรรค/แนวทางแก้ไข
17. อาชีวอนามัยและความปลอดภัย (ต่อ)	<u>พารามิเตอร์</u> - สภาพพร้อมใช้งาน <u>ความถี่</u> - เดือนละ 1 ครั้ง ตลอดระยะเวลาเปิดดำเนินการโครงการ	- ระบบกล้องวงจรปิด	✓ - โครงการจัดให้มีเจ้าหน้าที่ของโครงการ ทำการตรวจสอบกล้องวงจรปิด (CCTV) ภายในโครงการ ให้สามารถใช้งานได้อย่างมีประสิทธิภาพอยู่เสมอ หากพบว่ามี การชำรุดเสียหาย จะดำเนินการซ่อมหรือเปลี่ยนใหม่ทันที	ภาพที่ 2.2-3 ภาพที่ 2.2-8	-
18. การบดบังทิศทางลมและแสงแดด	<u>พารามิเตอร์</u> - เรื่องร้องเรียนจากผู้ได้รับผลกระทบ <u>ความถี่</u> - ตลอดระยะเวลาเปิดดำเนินการ จนถึงวันที่เปิดใช้อาคาร โดยความรับผิดชอบจะสิ้นสุดภายใน 1 ปี นับแต่ที่โครงการเปิดดำเนินการ	- ผู้ที่อยู่ข้างเคียงพื้นที่โครงการตามแนวการบดบังแสงแดด - อาคารและบ้านพักอาศัยโดยรอบโครงการในระยะ 100 เมตร	✓ - เจ้าของโครงการได้ดำเนินการทำหนังสือแจ้งมาตรการและการชดเชยค่าความเสียหายต่อผู้พักอาศัยบริเวณพื้นที่โครงการเป็นที่เรียบร้อยแล้ว หากอยู่พักอาศัยในบริเวณดังกล่าวได้รับผลกระทบจากการบดบังแสงแดดที่เกิดขึ้นจากอาคารโครงการ สามารถแจ้งเรื่องร้องทุกข์มายังนิติบุคคลอาคารชุดได้ นับจากวันที่เริ่มลงมือก่อสร้างจนโครงการแล้วเสร็จเป็นเวลา 1 ปี	-	-

ตารางที่ 3.4-1 สรุปผลมาตรการติดตามตรวจสอบผลกระทบสิ่งแวดล้อม โครงการ CONNER RATCHATHEWI (ระยะดำเนินการ) (ต่อ)

องค์ประกอบทางสิ่งแวดล้อม	พารามิเตอร์	สถานีตรวจวัด	ผลการปฏิบัติและรายละเอียดการปฏิบัติตามมาตรการ ✓ = ปฏิบัติ X = ไม่ได้ปฏิบัติ ○ = ปฏิบัติไม่ได้ ● = ปฏิบัติได้แต่ไม่มีประสิทธิภาพ ● = ยังไม่ถึงเวลาปฏิบัติ	เอกสารอ้างอิง	ปัญหา/อุปสรรค/แนวทางแก้ไข
19. การบดบังคลื่นสัญญาณวิทยุ/โทรทัศน์	<u>พารามิเตอร์</u> - เรื่องร้องเรียนจากผู้ได้รับผลกระทบ <u>ความถี่</u> - ตลอดระยะเวลาเปิดดำเนินโครงการ จนถึงวันที่เปิดใช้อาคาร โดยความรับผิดชอบจะสิ้นสุดภายใน 1 ปี นับแต่ที่โครงการเปิดดำเนินการ	- ผู้ที่อยู่ข้างเคียงพื้นที่โครงการ	✓ - เจ้าของโครงการได้ดำเนินการทำหนังสือแจ้งมาตรการและการชดเชยค่าความเสียหายต่อผู้พักอาศัยบริเวณพื้นที่โครงการเป็นที่เรียบร้อยแล้ว หากอยู่พักอาศัยในบริเวณดังกล่าวได้รับผลกระทบจากการบดบังคลื่นสัญญาณวิทยุ/โทรทัศน์ที่เกิดขึ้นจากอาคารโครงการ สามารถแจ้งเรื่องร้องทุกข์มายังนิติบุคคลอาคารชุดได้ นับจากวันที่เริ่มลงมือก่อสร้างจนโครงการแล้วเสร็จเป็นเวลา 1 ปี	-	-

3.5 ผลการวิเคราะห์คุณภาพสิ่งแวดล้อมตามมาตรการติดตามตรวจสอบผลกระทบสิ่งแวดล้อม

ตามมาตรการติดตามตรวจสอบผลกระทบสิ่งแวดล้อมโครงการ CONNER RATCHATHEWI ระบุให้มีการตรวจวิเคราะห์คุณภาพสิ่งแวดล้อม จำนวน 1 ดัชนี คือ คุณภาพน้ำเสีย

3.5.1 ขอบเขตการตรวจวัดคุณภาพสิ่งแวดล้อม

มาตรการติดตามตรวจสอบผลกระทบสิ่งแวดล้อมของโครงการ CONNER RATCHATHEWI ระบุให้ดำเนินการตรวจวัดคุณภาพน้ำทั้ง ทั้งหมด 2 สถานี ประกอบด้วย น้ำเสียก่อนเข้าระบบบำบัดน้ำเสีย (Equalization Tank) และน้ำเสียหลังผ่านการบำบัดน้ำเสีย (Effluent Tank) ความถี่เดือนละ 1 ครั้ง ตลอดระยะเวลาเปิดดำเนินการ โดยมีพารามิเตอร์ที่ตรวจวิเคราะห์ จำนวนทั้งหมด 9 พารามิเตอร์ ได้แก่ pH, BOD, Suspended Solids, Settleable Solids, Total Dissolved Solids, Sulfide, TKN, Fat Oil & Grease และ Total Coliform Bacteria

3.5.2 วิธีการตรวจวัดและวิธีการวิเคราะห์

บริษัทผู้เก็บและวิเคราะห์ตัวอย่างจะนำตัวอย่างทั้งหมดแช่ในถังน้ำแข็งเพื่อรักษาสภาพก่อนนำมาวิเคราะห์ในห้องปฏิบัติการภายใน 24 ชั่วโมง บริษัทฯ ได้ปิดผนึกแสดงรายละเอียดของตัวอย่างโดยละเอียด พร้อมทั้งจัดบันทึกข้อมูลในแบบกำกับตัวอย่าง ที่ใช้ควบคุมคุณภาพภายนอกห้องปฏิบัติการวิเคราะห์ และนำส่งไปวิเคราะห์ยังห้องปฏิบัติการ โดยการเก็บตัวอย่างและวิเคราะห์คุณภาพน้ำดำเนินตามมาตรฐานที่กำหนดไว้ใน Standard Method for the Examination of Water and Wastewater ฉบับปีล่าสุด ของ American Public Health Association ซึ่งเป็นมาตรฐานวิธีการวิเคราะห์คุณภาพน้ำที่ได้รับการยอมรับกันโดยทั่วไป ตำแหน่งการเก็บตัวอย่างและวิธีการตรวจวิเคราะห์น้ำทิ้ง แสดงดังตารางที่ 3.5-1 และภาพที่ 3.5-1

ตารางที่ 3.5-1 วิธีวิเคราะห์คุณภาพสิ่งแวดล้อม

จุดตรวจวัด	ดัชนีที่วิเคราะห์วิธีการ	ตรวจวัดและวิเคราะห์	วันที่ตรวจวัด
- น้ำเสียก่อนเข้าระบบบำบัดน้ำเสีย (Equalization Tank) - น้ำเสียหลังผ่านการบำบัดน้ำเสีย (Effluent Tank)	- pH	- Electrometric Method	26/9/2565
	- BOD	- 5 Day BOD Membrane Electrode	28/10/2565
	- Suspended Solid	- Dried at 103-105°C	21/11/2565
	- Dissolved Solids	- Dried at 103-105°C	19/12/2565
	- Settleable Solids	- Volumetric Method	
	- Sulfide	- Iodometric Method	
	- TKN	- Macro-Kjeldahl Method	
	- Fat Oil & Grease	- Partition - gravimetric method	
	- Total Coliform Bacteria	- MPN Method	



จุดเก็บน้ำเสียก่อนเข้าระบบบำบัดน้ำเสีย



จุดเก็บน้ำเสียหลังผ่านการบำบัดน้ำเสีย

ภาพที่ 3.5-1 จุดเก็บน้ำตัวอย่างในพื้นที่โครงการ

3.5.3 ผลการวิเคราะห์คุณภาพน้ำทิ้ง

โครงการ CONNER RATCHATHEWI ทำการวิเคราะห์คุณภาพน้ำทิ้งในเดือนกันยายน - ธันวาคม พ.ศ. 2565 โดยมีพารามิเตอร์ทั้งหมด 9 พารามิเตอร์ ได้แก่ pH, BOD, Suspended Solids, Settleable Solids, Total Dissolved Solids, Sulfide, TKN, Fat Oil & Grease และ Total Coliform Bacteria โดยกำหนดให้มีการตรวจวัดคุณภาพน้ำทิ้ง ทั้งหมด 2 สถานี ประกอบด้วย น้ำเสียก่อนเข้าระบบบำบัดน้ำเสีย (Equalization Tank) และน้ำเสียหลังผ่านการบำบัดน้ำเสีย (Effluent Tank) ความถี่เดือนละ 1 ครั้ง โดยมีผลการวิเคราะห์แสดงดังตารางที่ 3.5-2 และภาพที่ 3.5-2

3.5.4 สรุปผลการวิเคราะห์คุณภาพน้ำทิ้ง

จากการวิเคราะห์คุณภาพน้ำเสียจากระบบบำบัดน้ำทิ้งของโครงการ CONNER RATCHATHEWI พบว่าผลการวิเคราะห์คุณภาพน้ำทิ้ง ทั้งหมด 2 สถานี พารามิเตอร์ส่วนใหญ่มีค่าอยู่ในเกณฑ์มาตรฐานตามประกาศกระทรวงวิทยาศาสตร์ เทคโนโลยีและสิ่งแวดล้อม เรื่อง กำหนดมาตรฐานควบคุม การระบายน้ำทิ้งจากอาคารบางประเภท และ บางขนาด (ประเภท ข)

ตารางที่ 3.5-2 ผลการตรวจวิเคราะห์คุณภาพน้ำทิ้งจากระบบบำบัดน้ำเสีย

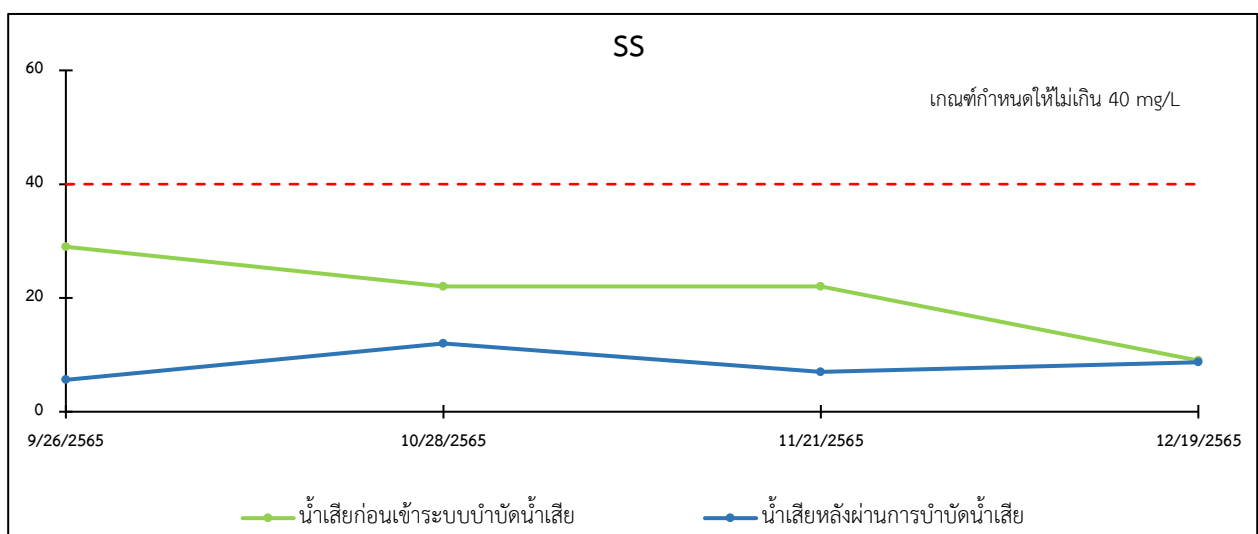
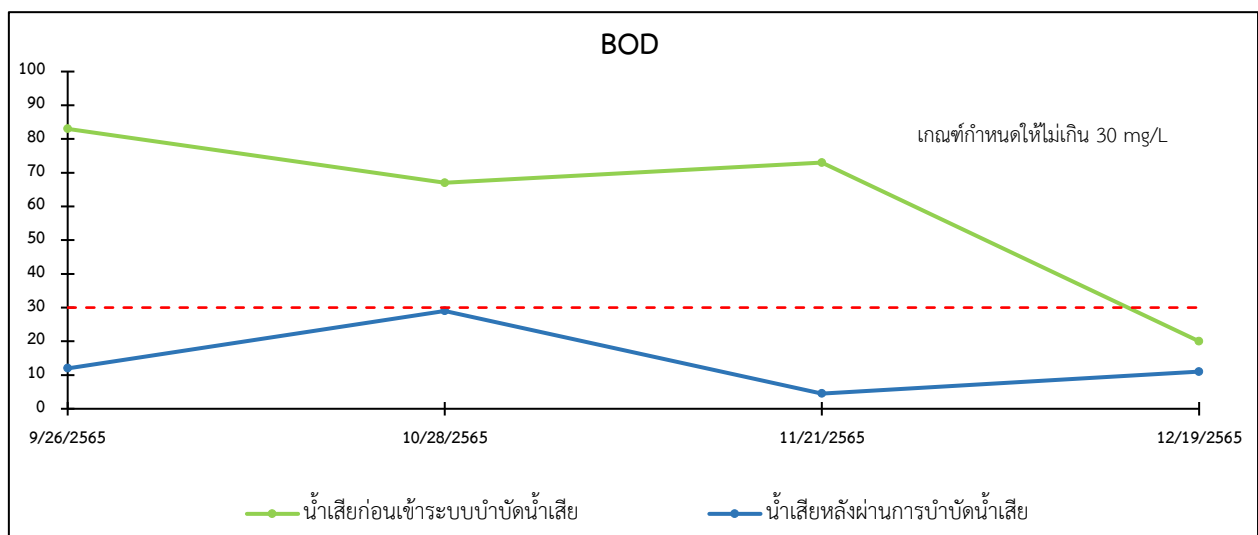
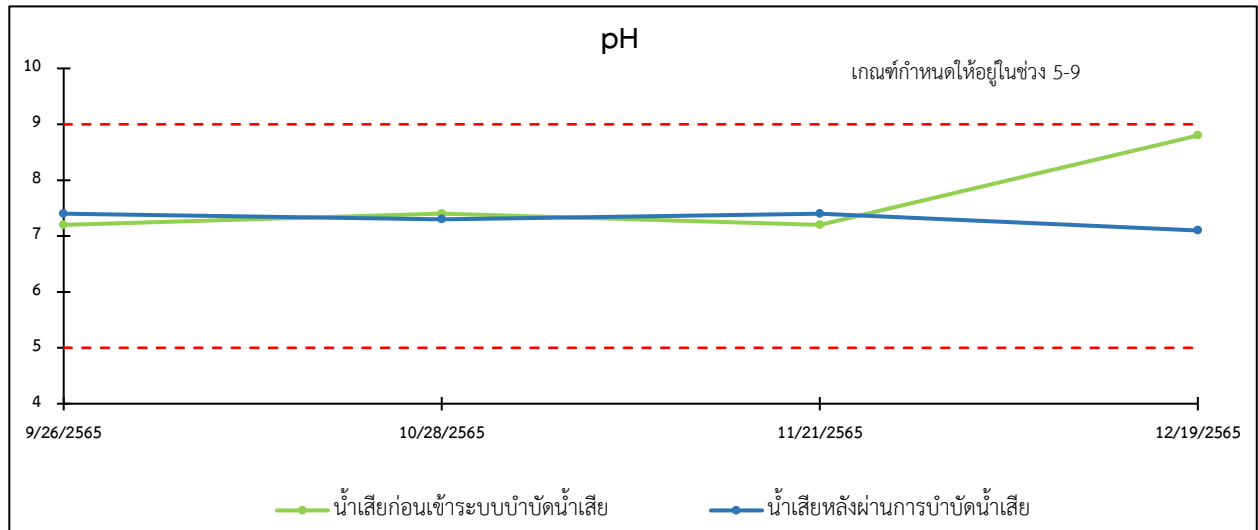
สถานีตรวจวัด	วันที่ตรวจวัด	ผลการวิเคราะห์คุณภาพน้ำทิ้งของโครงการ								
		pH	BOD (mg/l)	SS (mg/l)	TDS (mg/l)	Settleable Solids (mg/l)	Oil & Grease (mg/l)	TKN (mg/ l)	Sulfide (mg/l)	TCB (MPN/100ml)
น้ำเสียก่อนเข้าระบบบำบัดน้ำเสีย (Equalization Tank)	26/9/2565	7.2	83	29	378	<0.1	6.0	62	2.3	2,800,000
	28/10/2565	7.4	67	22	326	<0.1	2.0	46	2.2	1,100,000
	21/11/2565	7.2	73	22	350	<0.1	9.0	58	2.3	540,000
	19/12/2565	8.8	20	9.0	478	<0.1	13	21.7	<0.30	920
น้ำเสียหลังผ่านการบำบัดน้ำเสีย (Effluent Tank)	26/9/2565	7.4	12	5.6	296	<0.1	<2.0	4.6	0.40	350,000
	28/10/2565	7.3	29	12	430	<0.1	<2.0	15	0.54	1,100,000
	21/11/2565	7.4	4.5	7.0	460	<0.1	<2.0	16	0.35	33,000
	19/12/2565	7.1	11	8.7	370	<0.1	2.0	15.8	0.93	240,000
มาตรฐาน*		5.0 - 9.0	30	40	500	0.5	20	35	1.0	-

หมายเหตุ : * ประกาศกระทรวงวิทยาศาสตร์ เทคโนโลยีและสิ่งแวดล้อม เรื่อง กำหนดมาตรฐานควบคุม การระบายน้ำทิ้งจากอาคารบางประเภท และ บางขนาด (ประเภท ข)

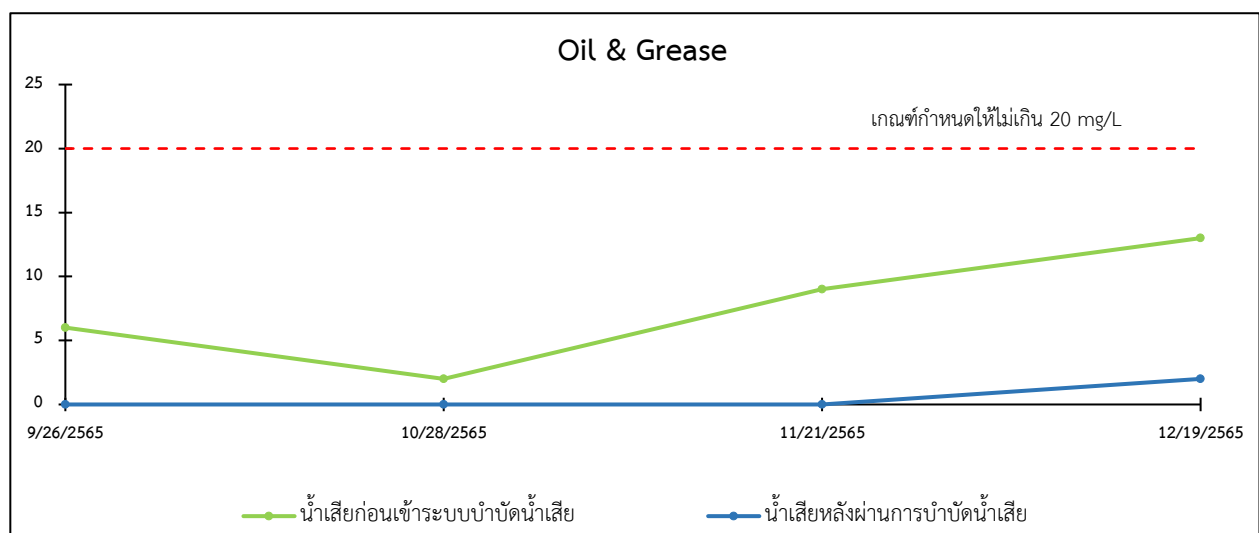
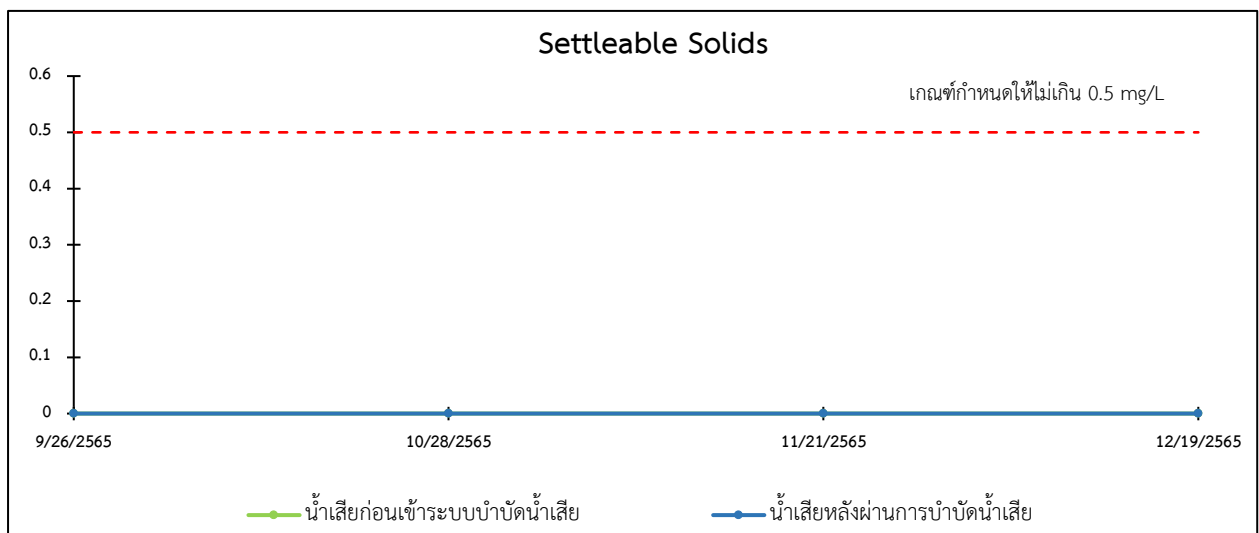
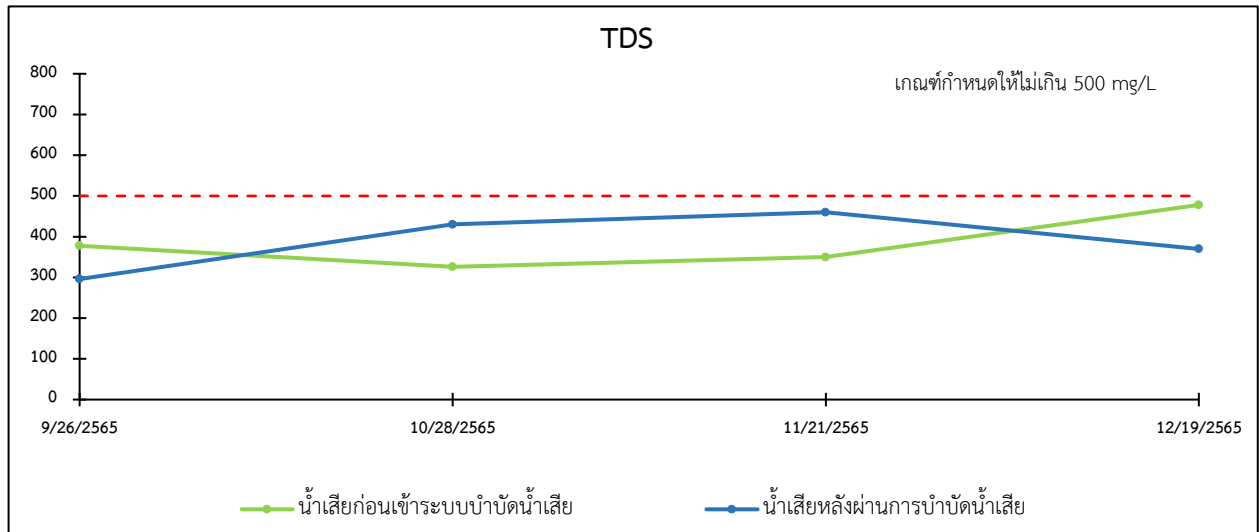
SS = Suspended Solid

TDS = Total Dissolved Solids

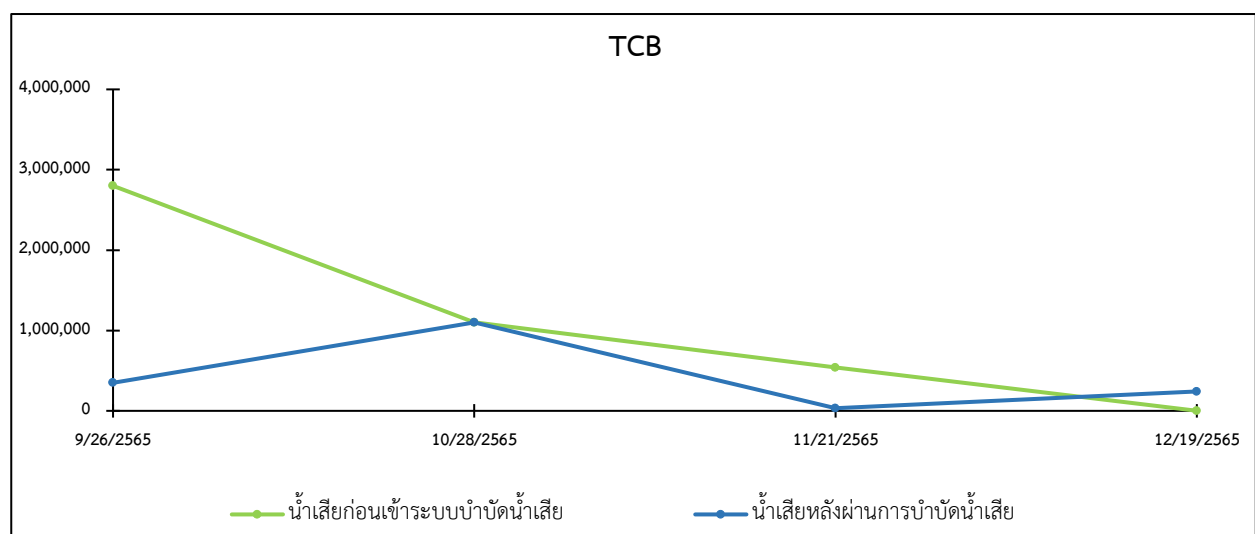
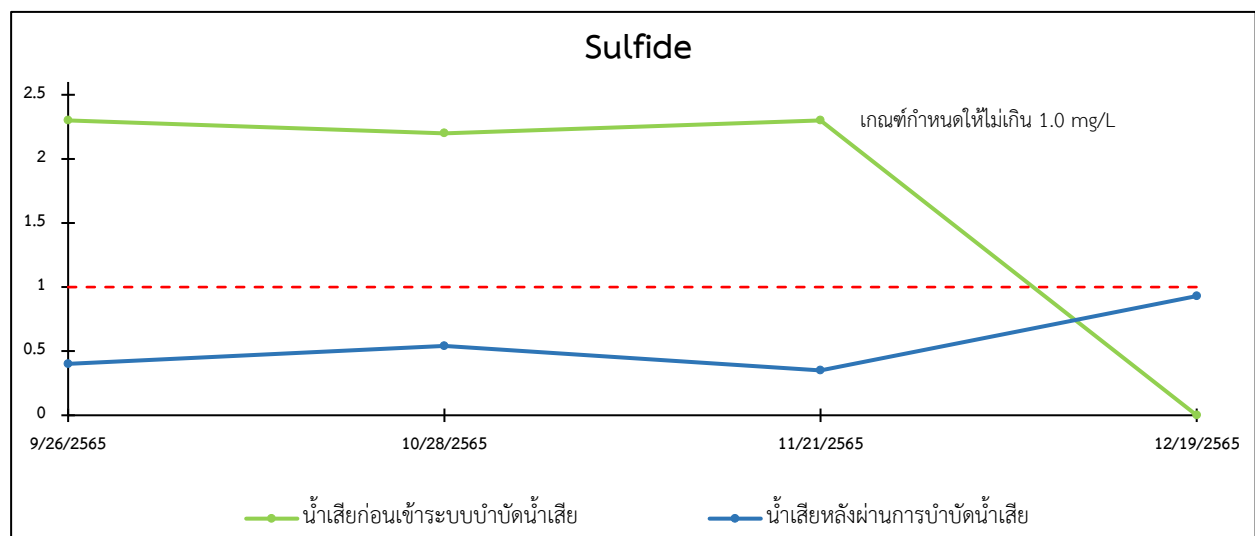
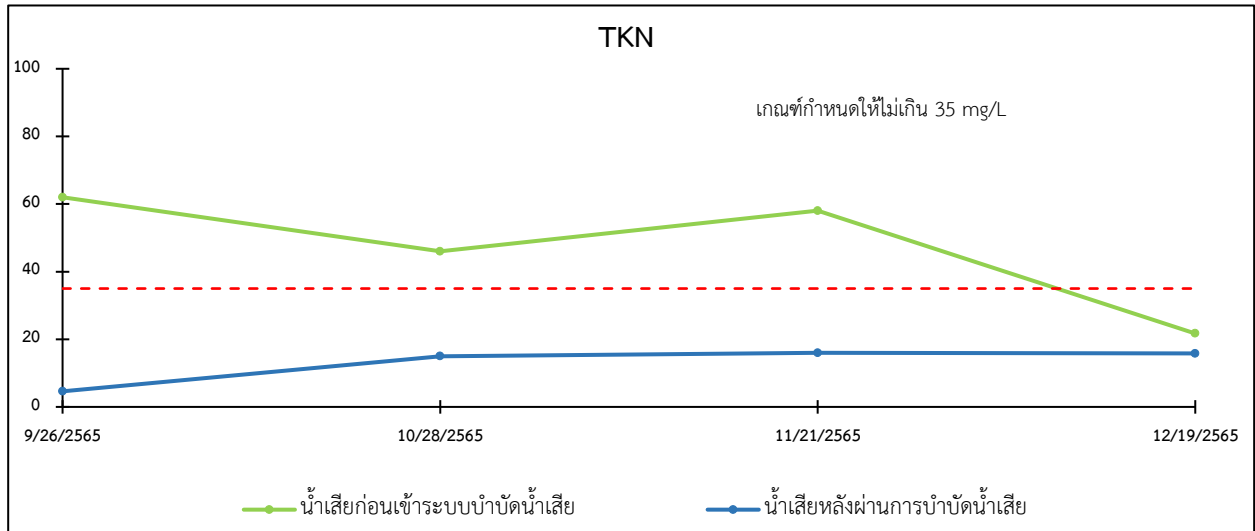
TCB = Total Coliform Bacteria



ภาพที่ 3.5-2 กราฟเปรียบเทียบผลการวิเคราะห์คุณภาพน้ำจากระบบบำบัดน้ำเสียของโครงการ



ภาพที่ 3.5-2 กราฟเปรียบเทียบผลการวิเคราะห์คุณภาพน้ำจากระบบบำบัดน้ำเสียของโครงการ (ต่อ)



ภาพที่ 3.5-2 กราฟเปรียบเทียบผลการวิเคราะห์คุณภาพน้ำจากระบบบำบัดน้ำเสียของโครงการ (ต่อ)